

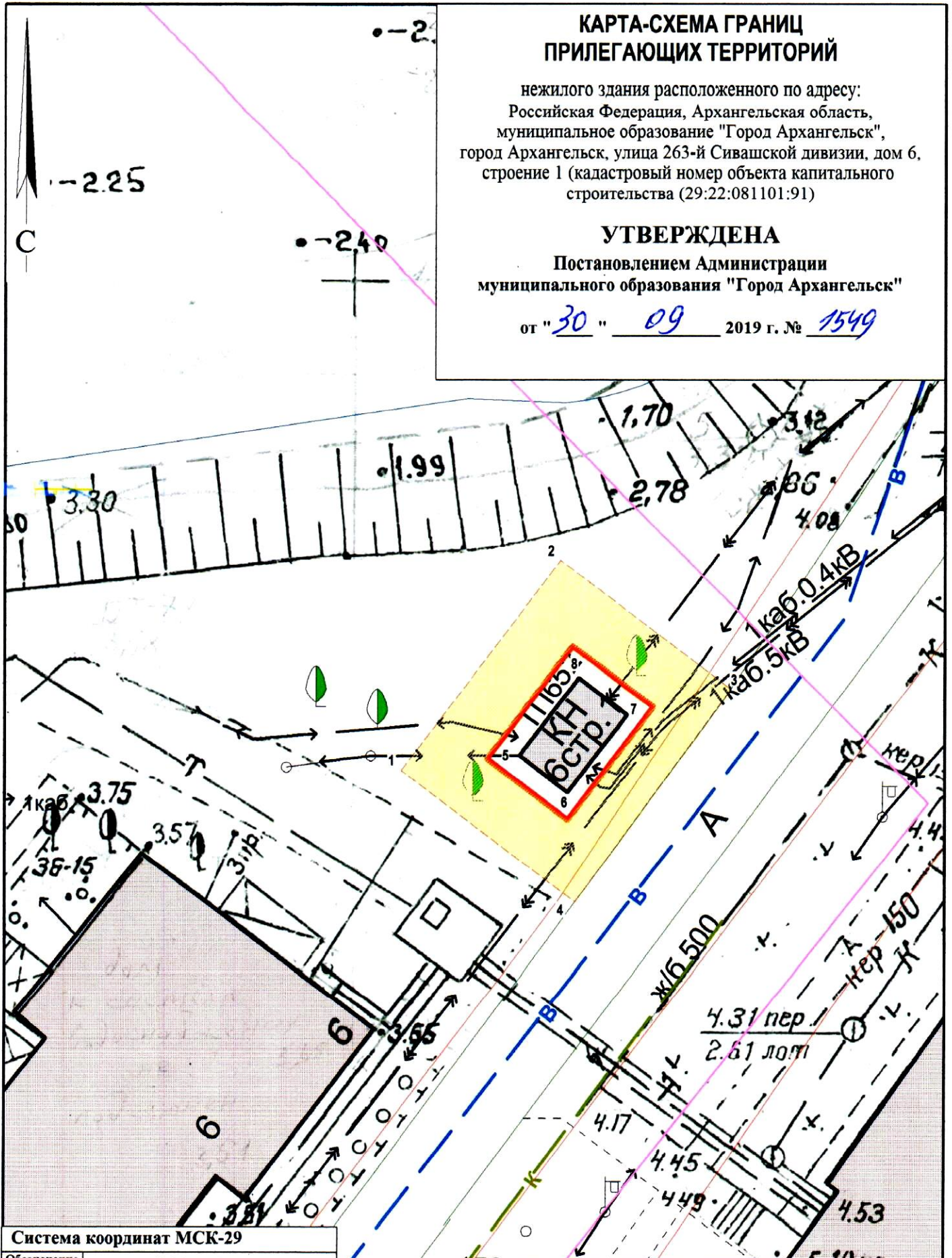
КАРТА-СХЕМА ГРАНИЦ ПРИЛЕГАЮЩИХ ТЕРРИТОРИЙ

нежилого здания расположенного по адресу:
Российская Федерация, Архангельская область,
муниципальное образование "Город Архангельск",
город Архангельск, улица 263-й Сивашской дивизии, дом 6,
строение 1 (кадастровый номер объекта капитального
строительства (29:22:081101:91)

УТВЕРЖДЕНА

Постановлением Администрации
муниципального образования "Город Архангельск"



от "30" "09" 2019 г. № 1549



Система координат МСК-29

Обозначение характерных точек границ	координаты, м	
	X	Y
1	642544.06	2526101.17
2	642554.73	2526108.61
3	642548.71	2526117.23
4	642537.92	2526109.97
5	642544.81	2526105.35
6	642541.95	2526109.45
7	642547.69	2526113.45
8	642550.55	2526109.36

УСЛОВНЫЕ ОБОЗНАЧЕНИЯ:

-  изображение границ земельного участка по ул. 263-й Сивашской дивизии, дом 6, строение 1
-  изображение границ прилегающих территорий

Масштаб 1 : 250